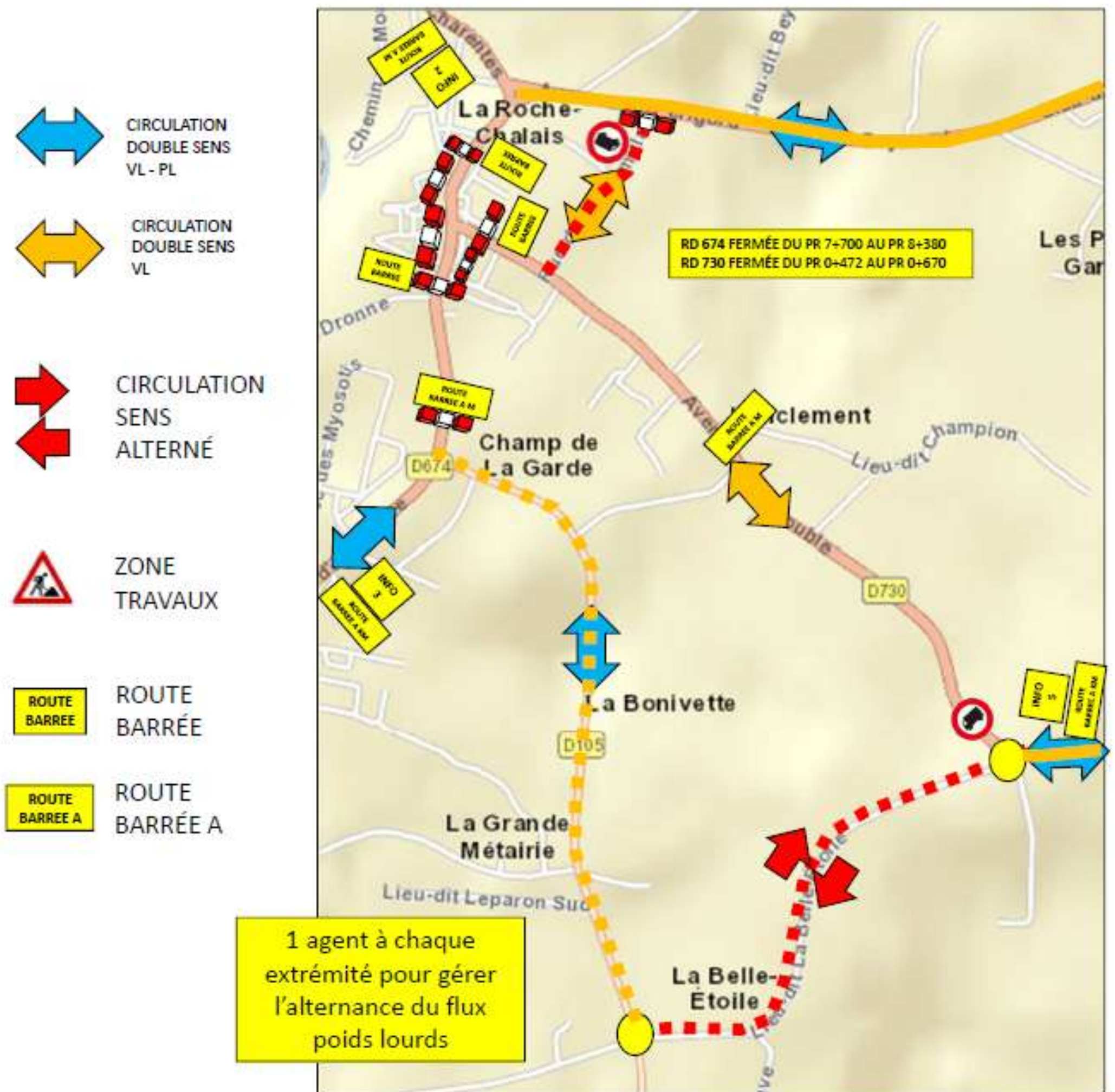


**PLAN DÉVIATION RD 730 ET 674**

Unité d'Aménagement de  
RIBERAC









## PLAN D'ACCÈS AU BOURG DE LA ROCHE-CHALAIS RÉSERVÉ AUX RIVERAINS

FERMETURE AVENUE D'AQUITAINE (RD674) – AVENUE DU PERIGORD (RD674)  
AVENUE DU STADE (RD730)

### Légende :

-  Axe fermé zone de travaux
-  Axe en double sens de circulation
-  Itinéraire conseillé pour la sortie du bourg
-  Déviation tout véhicule toutes directions

### Pour résumer :

L'Avenue d'Aquitaine sera fermée à partir du parking du Temple jusqu'à l'avenue du Périgord au croisement de la rue de la glacière et de la rue traversière. Et l'avenue du stade sera fermée à partir de la rue des Carassons, jusqu'au carrefour de l'avenue d'Aquitaine.

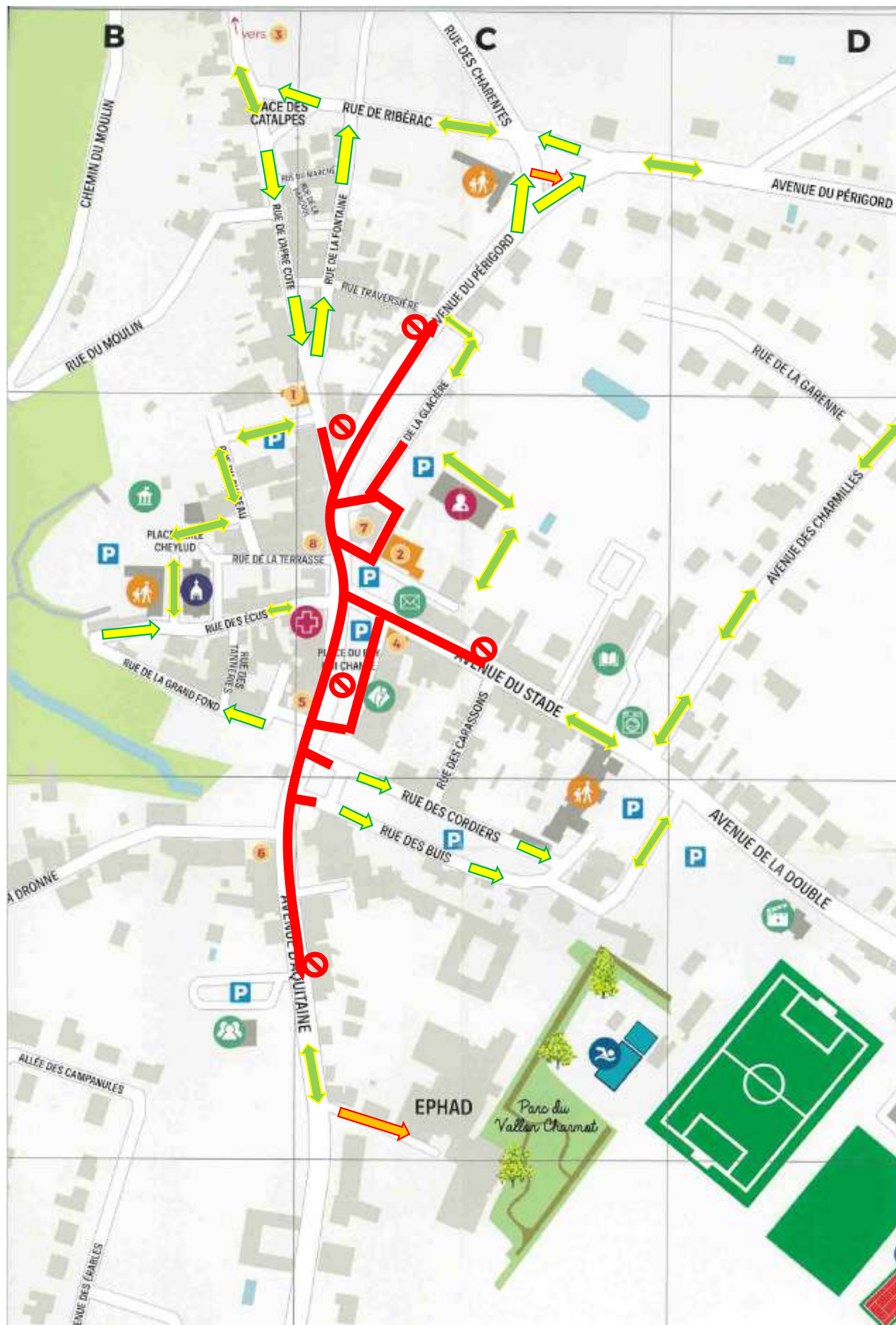
La place du Puits qui chante sera entièrement fermée au stationnement et à la circulation les nuits de travaux.

Pour se rendre à la pharmacie de garde, il sera possible d'emprunter l'axe Rue de l'âpre côte – Rue du château – Rue des écus, en passant par le parking de la mairie.

Pour chaque parking situé de droite ou de gauche des avenues concernées par les fermetures, suivre les itinéraires conseillés de sortie.

Des panneaux de déviations seront installés par les agents techniques de la commune afin de vous repérer.

Pour les autres véhicules, des déviations seront mises en places.



### JOURS et HORAIRES :

Du 07/04 au 08/04 – 18h00 à 7h00

Du 08/04 au 09/04 – 18h00 à 7h00

Du 09/04 au 10/04 – 18h00 à 7h00

(selon avancement des travaux)